

2011

ПЕРВООТКРЫВАТЕЛИ

ПЕРВЫЙ БАНК ПРИДНЕСТРОВЬЯ – АГРОПРОМБАНК



АГРОПРОМБАНК

20 ЛЕТ

ПЕРВЫЙ БАНК ПРИДНЕСТРОВЬЯ — АГРОПРОМБАНК

2011 ГОД ДЛЯ АГРОПРОМБАНКА ЮБИЛЕЙНЫЙ. СТАВ В 1991 ГОДУ ПЕРВЫМ БАНКОМ НОВОГО ГОСУДАРСТВА, АГРОПРОМБАНК И СЕЙЧАС, СПУСТЯ 20 ЛЕТ, ОСТАЕТСЯ ЛИДИРУЮЩИМ ФИНАНСОВЫМ ИНСТИТУТОМ ПРИДНЕСТРОВЬЯ.

РАНЕЕ

→ В Советском Союзе филиал Агропромбанка СССР выполнял функцию кредитного учреждения, финансирующего инвестиции в агропромышленный комплекс СССР и в потребительскую кооперацию.

1991

→ 1 апреля 1991 года в молодом государстве появился важный атрибут финансовой системы — банк. Учредителями ПРАК «Агропромбанк» стали 3 крупных предприятия региона: ГУП «Мясокомбинат», г. Тирасполь, Тираспольский вино-коньячный завод «KVINT», ЗАО «Консервный завод им. 1 Мая». Первое время ПРАК «Агропромбанк» обслуживал государственный бюджет, оставаясь при этом отраслевым банком, обслуживающим АПК.

1992

→ В феврале 1992 г. в результате успешных переговоров с ЦБ России в Москве был зарегистрирован расчетно-кассовый центр (РКЦ) ПМР, который позволил осуществлять своевременные межреспубликанские расчеты. С момента регистрации до конца 1992 г. ПРАК «Агропромбанк» совмещал функции коммерческого и центрального банков.

1997

→ Основным акционером ПРАК «Агропромбанк» становится крупная холдинговая компания региона — ООО «Шериф». Наряду с обслуживанием предприятий холдинга, ПРАК «Агропромбанк» активно начал развивать обслуживание корпоративного сектора региона. С приходом нового акционера банк формулирует новые Миссию и Видение, вырабатывает новую стратегию развития.

2000

→ В 2000 году ПРАК «Агропромбанк» внедряет в продуктовый ряд новые розничные услуги для населения — первым в республике оказывает услугу по предоставлению физическим лицам в аренду сейфовых ячеек, начинает предоставлять услуги быстрых международных денежных переводов и дорожные чеки.

2002

→ В 2002 году ПРАК «Агропромбанк» выводит на рынок комплекс дистанционных продуктов для корпоративных и частных клиентов, который сегодня включает в себя самый широкий в регионе спектр дистанционных банковских услуг, как для корпоративных, так и для частных клиентов.

2004

→ В 2004 году ПРАК «Агропромбанк» становится закрытым акционерным обществом, происходит смена логотипа. В этом же году ЗАО «Агропромбанк» основывает в республике локальную платежную систему «Радуга» на базе микропроцессорных пластиковых карт.

2006

→ С целью повышения уровня сервиса банк открывает отделения для частных лиц нового типа. Такие отделения обеспечивают принципиально новый подход к процессу обслуживания, который заключается в удобном графике работы и в комфортных условиях комплексного обслуживания по всему продуктовому ряду Банка. Для удобства удаленного консультирования клиентов Банк создает Контакт-центр.

2007

→ В 2007 году ЗАО «Агропромбанк» открывает филиал в последнем неохваченном городе Приднестровья — Днестровске. В этом же году ЗАО «Агропромбанк» вывел на рынок новую торговую марку — «Супермаркет денежных переводов», которая заняла лидирующую позицию на этом рынке.

2008

→ В 2008 году с целью диверсификации розничных продуктов ЗАО «Агропромбанк» разработал и выпустил на рынок программу депозитных вкладов. В конце 2008 года Банк внедрил систему комплексного обслуживания физических лиц, объединив наиболее популярные у населения региона банковские продукты, которыми можно начать пользоваться в любое время без дополнительного посещения банка.

2009

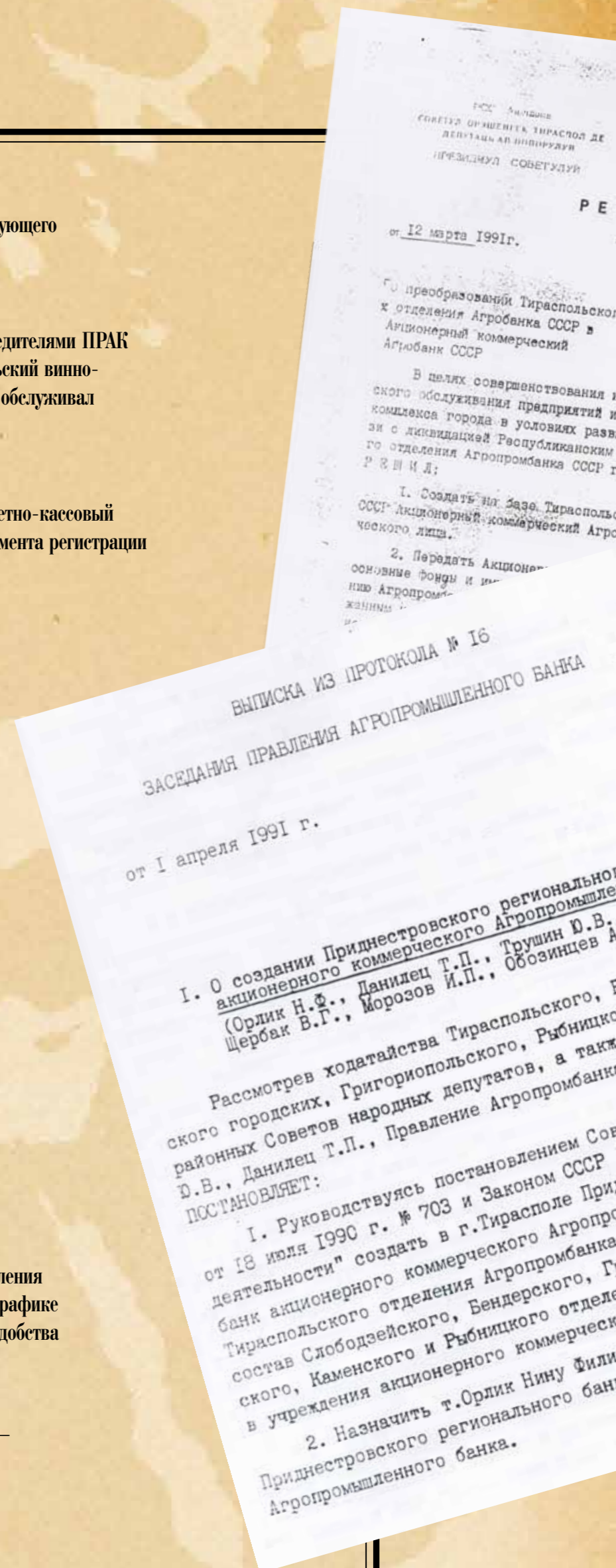
→ Банк реализует возможность осуществления денежных переводов и сервиса пополнения и вывода денег из электронных кошельков «WebMoney» через Интернет.

2010

→ Количество владельцев карточек платежной системы «Радуга» достигло рекордного значения — 50 000.

Агропромбанк сегодня — это современный, универсальный, высокотехнологичный финансовый институт, лидер банковской отрасли республики.

Агропромбанк занимает первое место в банковской сфере по многим показателям. В Банке обслуживаются более 2700 корпоративных и более 88 000 частных клиентов. Сеть присутствия Банка представлена головным Банком в г. Тирасполе, 7 филиалами во всех городах Приднестровья, 8 отделениями расширенного типа и 80 отделениями стандартного типа. Банк является самым крупным на местном рынке оператором международных денежных переводов.



АГРОПРОМБАНК

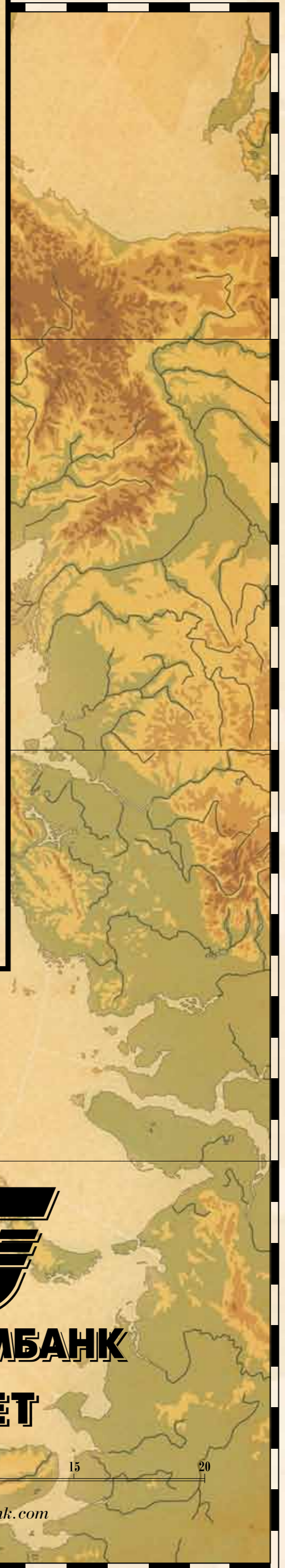
20 ЛЕТ

ПЕРВЫМИ ДОСТИГЛИ СЕВЕРНОГО ПОЛЮСА

Фредерик Кук и Роберт Пири



Полярные медведи



Фредерик Кук и Роберт Пири — покорители Северного полюса

С НЕЗАПАМЯТНЫХ ВРЕМЕН ЧЕЛОВЕК СТРЕМИТСЯ ПРОНИКНУТЬ В СЕРДЦЕ АРКТИКИ — СЕВЕРНЫЙ ПОЛЮС. КАК ГЛАСИТ ЛАТИНСКАЯ ПОСЛОВИЦА: «OMNE IGNOTUM PRO MAQNFICO EST» (В НЕВЕДОМОМ ТАИТСЯ МАНИЩА СИЛА).

Северный полюс — одно из самых удивительных мест на нашей планете. Здесь в одной точке сходятся все меридианы. Здесь магнитная стрелка компаса, растеряно дрожа, перестает указывать на север, а все ветры дуют с юга. Здесь Полярная

звезда — звезда путешественников — словно застыла в аэште над головой, а звезды не восходят и не заходят вместе с суточным вращением земли. Здесь полгода длится полярный день, и полуденное неторопливое солнце бредет по белесо-голубому небу, а другие полгода царствует мрак полярной ночи, нарушаемый лишь мертво-желтым светом Луны да призрачными всполохами северного сияния.


В XX веке стремление покорить Северный полюс вспыхнуло с новой

силой. В 1907 году Кук организовал экспедицию в Арктику и 21 апреля 1908 года, по его словам, достиг Северного полюса. Обратная дорога оказалась очень тяжелой из-за дрейфа льдов, поэтому дача телеграмму о своей победе ему удалось лишь весной 1909 года, почти одновременно с Робертом Пири.

Однако Пири сообщил, что не нашел никаких доказательств того, что его соперник достиг Северного полюса. Куку было тяжело подтвердить свои слова, так как он не обладал достаточными знаниями для точного определения географических координат. В средствах массовой информации была развернута настоящая травля, усилившаяся после того, как было поставлено под сомнение и покорение Куком Мак-Кинли. В настоящее время большинство исследователей считает, что Кук действительно побывал на Северном полюсе или, по крайней мере, очень близко от него. Спор вокруг первенства Роберта Пири и Фредерика Кука длится уже около века.



ФРЕДЕРИК КУК



РОБЕРТ ПИРИ

АГРОПРОМБАНК
20 ЛЕТ

1 2 3 5 10 15 20

www.agroprombank.com


ЯНВАРЬ

1	2	3	4	5	6	7	8	9	10	11	12	13	14	15	16	17	18	19	20	21
Сб	Вс	Пн	Вт	Ср	Чт	Пт	Сб	Вс	Пн	Вт	Ср	Чт	Пт	Сб	Вс	Пн	Вт	Ср	Чт	Пт
22	23	24	25	26	27	28	29	30	31											
Сб	Вс	Пн	Вт	Ср	Чт	Пт	Сб	Вс	Пн											

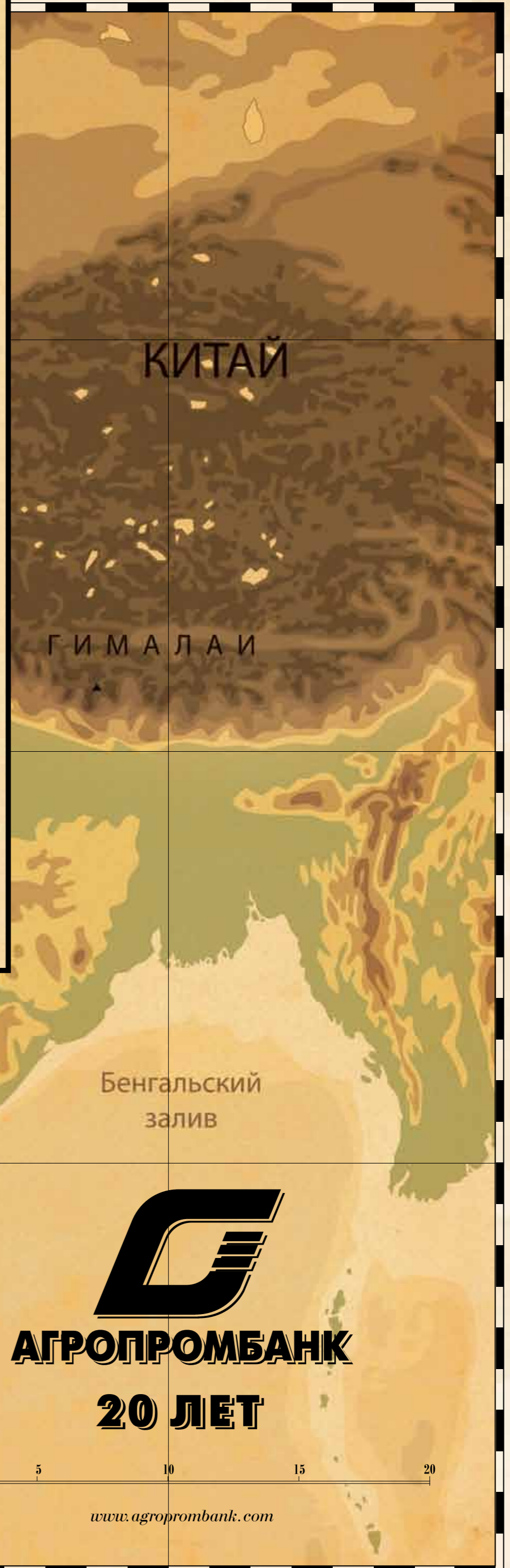
ПЕРВЫЙ БАНК ПРИДНЕСТРОВЬЯ — АГРОПРОМБАНК

ПЕРВЫЕ НА ВЕРШИНЕ МИРА

Тенцинг Норгей и Эдмунд Хиллари



Эверест – вершина мира



Тенцинг Норгей и Эдмунд Хиллари покоряют Вершину мира



«МЫ С ХИЛЛАРИ ПРОВЕЛИ НОЧЬ В МАЛЕНЬКОЙ ПАЛАТКЕ НА ВЫСОТЕ 8500 МЕТРОВ – НАИБОЛЬШЕЙ ВЫСОТЕ, НА КАКОЙ КОГДА-ЛИБО СПАЛ ЧЕЛОВЕК. НОЧЬ БЫЛА ХОЛОДНАЯ. БОТИНКИ ХИЛЛАРИ ЗАДУБЕЛИ ОТ МОРОЗА, ДА МЫ И САМИ ПОЧТИ ОКОНЕЧЕЛИ. НО КОГДА МЫ НА РАССВЕТЕ ВЫПОЛЗАЕМ ИЗ ПАЛАТКИ НАРУЖУ, ВЕТРА ПОЧТИ НЕТ.

Небо ясное и безоблачное. Это хорошо. Мы смотрим вверх. Неделю за неделей, месяц за месяцем мы только

и делаем, что смотрим вверх. Вот она, вершина Эвереста! Но теперь она выглядит иначе, до нее так близко, рукой подать, всего триста метров. Это уже не мечта, реющая высоко в облаках, а нечто реальное, осязаемое – камень и снег, по которым может ступить нога человека. Мы собираемся в путь. Мы должны взять вершину. На этот раз мы с Божьей помощью достигнем цели...»

Так описал утро 29 мая 1953 года шери Тенцинг Норгей, один из двух покорителей знаменитого восьмипятисотки – Джомолунгмы, или Эвереста. Через несколько часов, в 11:30 утра, он и новозеландец Эдмунд Хиллари поднялись на самую высокую точку поверхности Земли – 8850 метров над уровнем моря.

Иногда Эверест называют высочайшим холмом Земли. Гора расположена на границе Непала и Китая, однако сама ее вершина лежит на территории Китая. Пик Эвереста венчает Главный Гималайский хребет. В переводе с тибетского «Джомолунгма» означает «Божественная (Яшма) Мать (па) Лханси (ling – ветер или ледяная складка)», исландия гора так в честь боинской богини Шераф Чакамы. Непаль-

ское имя Джомолунгма – «Сагарматха» – означает «Мать Богов». Английское же название «Эверест» было предложено в 1856 году Эдмунду Во, президентом руководителем геодезической службы Британской Индии сэра Джорджа Эвереста. Поводом для этого послужила публикация результатов измерений высоты «Пика XV», согласно которым гора была признана высочайшей в регионе и, вероятно, во всем мире.

Несколько десятилетий люди пытались покорить Эверест – и лишь 29 мая 1953 года участникам британской гималайской экспедиции Эдмунду Хиллари и Норгей Тенцингу удалось подняться на высочайшую точку Земли. С тех пор на Эверест поднимались неоднократно, но далеко не каждая экспедиция добивалась успеха – были жертвы, были и отступления.

1 ДОЛЛАР ЗОЛОТОЙ НОВОЗЕЛАНДСКОЙ МОНЕТА С ПОРТРЕТОМ Э. ХИЛЛАРИ



АГРОПРОМБАНК
20 ЛЕТ

www.agroprombank.com

ФЕВРАЛЬ

1	2	3	4	5	6	7	8	9	10	11	12	13	14	15	16	17	18	19	20	21
Вт	Ср	Чт	Пт	Сб	Вс	Пн	Вт	Ср	Чт	Пт	Сб	Вс	Пн	Вт	Ср	Чт	Пт	Сб	Вс	Пн
22		23		24		25		26		27		28								
Вт		Ср		Чт		Пт		Сб		Вс		Пн								

ПЕРВЫЙ БАНК ПРИДНЕСТРОВЬЯ – АГРОПРОМБАНК

ПЕРВЫМ ДОСТИГ АМЕРИКИ

Христофор Колумб



Древняя пирамида Кукулкан племени майя в Мексике



Северный
атлантическ
Океан

САН-САЛЬВАДОР, БАГАМСКИЕ
ОСТРОВА, МЕСТО ВСАДКИ
КОЛУМБА В 1492 ГОДУ

Колумб — первооткрыватель Америки



В 1492 ГОДУ СБЫЛАСЬ МЕЧТА МОРЯКА — ХРИСТОФОР КОЛУМБ ОТПРАВИЛСЯ В КМЕСТВЕ РУКОВОДИТЕЛЯ МОРСКОЙ ИСПАНСКОЙ ЭКСПЕДИЦИИ НА ПОИСКИ БРАТЧАЙНЕГО МОРСКОГО ПУТИ В ИНДИЮ.

Замысел Колумба был прост. В основе его лежали две посылки: одна абсолютно верная и одна абсолютно ложная. Первая — Земля есть шар, и вторая о том, что большая часть поверхности Земли занята сушей, сид-

ным массивом трех материков — Азии, Европы и Африки, а меньшая — морем. И в силу этого, расстояние между западными берегами Европы и восточной оконечностью Азии невелико, и за короткое время можно, следуя западным путем, достичь Индии, Японии и Китая.

Колумбу после долгих хлопот удалось получить в Испании три небольших корабля для своего путешествия. С невероятным трудом он собрал команду, и наконец, 3 августа 1492 года маленькая эскадра покинула испанский порт Палос и направилась на запад искать Индию.


Плавание продлилось три месяца. Моряки, не привыкшие к таким дальним путешествиям, несколько раз пытались роптать. Несколько раз путешественники думали, что они уже видят землю, но это было всего лишь свечение надирной Сатурнево моря. Чтобы не пугать людей дальностью пройденного расстояния, Колумб стал приручать в судовом журнале пройденный путь.

Утром 12 октября 1492 года матрос Родриго Триана крикнул: «Земля!». На кораблях убили паруса. Перед путешественниками был небольшой остров, заросший пальмами. Вдаль бе-

рега по песку бежали голые люди. Колумб надел на латы алое платье и с королевским флагом в руках сошел на берег Нового Света. Это был остров Ватлинг из группы Багамских островов. Туземцы называли его Гуанагани, а Колумб назвал Сан-Сальвадором. Так была открыта Америка.

Впрочем, Колумб до конца жизни был уверен, что никакого «Нового Света» он не открыл, а нашел лишь путь в Индию.

1 КОРОНА, ЗОЛОТАЯ МОНЕТА РЕЗЬБЛЕНКИ НИКАРАГУА С ПОРТРЕТОМ Х. КОЛУМБА



ВАСАКА КОЛУМБА НА БАГАМСКИХ ОСТРОВАХ



АГРОПРОМБАНК
20 ЛЕТ

www.agroprombank.com

МАРТ

1	2	3	4	5	6	7	8	9	10	11	12	13	14	15	16	17	18	19	20	21
Вт	Ср	Чт	Пт	Сб	Вс	Пн	Вт	Ср	Чт	Пт	Сб	Вс	Пн	Вт	Ср	Чт	Пт	Сб	Вс	Пн
22	23	24	25	26	27	28	29	30	31											
Вт	Ср	Чт	Пт	Сб	Вс	Пн	Вт	Ср	Чт											

ПЕРВЫЙ БАНК ПРИДНЕСТРОВЬЯ — АГРОПРОМБАНК

ПЕРВЫЙ В КОСМОСЕ

Юрий Алексеевич Гагарин



Космический корабль Союз-ТМА



Юрий Гагарин — покоритель космоса



«ДОРОГИЕ ДРУЗЬЯ, БЛИЗКИЕ И НЕЗНАКОМЫЕ, СООТЕЧЕСТВЕННИКИ, ЛЮДИ ВСЕХ СТРАН И КОНТИНЕНТОВ! ЧЕРЕЗ НЕСКОЛЬКО МИНУТ МОГУЧИЙ КОСМИЧЕСКИЙ КОРАБЛЬ УНЕСЕТ МЕНЯ В ДАЛЕКИЕ ПРОСТОРЫ ВСЕЛЕННОЙ.

Что можно сказать — Вам в эти последние минуты перед стартом? Вся моя жизнь кажется мне сейчас одним прекрасным мгновением. Все, что произошло, что сделано прежде, было прожито и сделано ради этой минуты. Сами понимаете, трудно разобраться в чувствах сейчас, когда очень близко подошел час испытания, в котором мы готовились долго и страстно. Вряд ли стоит говорить о тех чувствах, которые я испытываю, когда мне предложили совершить этот первый в истории полет. Радость? Нет, это была не только радость. Гордость? Нет, это была не только гордость. Я испытываю большое счастье. Быть первым в космосе, вступить один на один в небывалый поединок с природой — можно ли мечтать о большем?

Но вслед за этим я подумал о той колоссальной ответственности, которая легла на меня. Первым совершить то, о чем мечтали поколения людей, первым проложить человечеству дорогу в космос... Назовите мне большую по сложности задачу, чем та, что выпала мне. Это ответственность не перед одним, не перед десятками людей, не перед коллективом.

Это ответственность перед всем советским народом, перед всем человечеством, перед его настоящим и будущим. И если, тем не менее, я решаюсь на этот полет, то только потому, что я коммунист, что имею за спиной образца беспримерного героя — моего соотечественника — советского человека. Я знаю, что соберу всю свою волю для наилучшего выполнения задания. Понимаю ответственность задачи, я сделаю все, что в моих силах, для выполнения задания Коммунистической партии и советского народа.

Счастливы ли я, отправляясь в космический полет? Конечно, счастлив. Ведь во все времена и эпохи для людей было высоким счастьем участвовать в новых открытиях.

Мне хочется посвятить этот первый космический полет людям коммунизма — обществу, в которое уже вступает наш советский народ и в которое, я уверен, вступят все люди на Земле.

Сейчас до старта остаются считанные минуты. Я говорю вам, дорогие друзья, до свидания, как всегда говорят люди друг другу, отправляясь в далекий путь. Как бы хотелось вас всех обнять, знакомых и незнакомых, далеких и близких! До скорой встречи!»

**ЮРИЙ ГАГАРИН
12 АПРЕЛЯ 1961 ГОДА**

СЛЕВА: ЮРИЙ ГАГАРИН
СПРАВА: 2 РУБЛ. РОССИЙСКАЯ
МОНЕТА В ЧЕСТИ ЮРИЯ ГАГАРИНА



В 6:07 с космодрома Байконур стартовала ракета-носитель 8К72, впоследствии названная «Восток», которая вывела на околоземную орбиту советский космический корабль «Восток» ЗКА №3. Впервые в мире космический корабль с человеком на борту ворвался в просторы Вселенной.

Корабль пилотировал советский космонавт Юрий Алексеевич Гагарин. Пуском первого в мире космического пилотируемого корабля руководили Главный конструктор Сергей Павлович Королёв, а также А.С. Кириллов и Л.А. Воскресенский.

Полет продолжался 1 час 48 минут. Сделав один оборот вокруг Земли спускаемый аппарат корабля совершил посадку на территории СССР в Саратовской области. В соответствии с намеченной программой, на высоте нескольких километров от поверхности Земли космонавт катапультировался и совершил посадку на парашюте вблизи села Шереметьево Терновского района Саратовской области.

АГРОПРОМБАНК
20 ЛЕТ

www.agroprombank.com

АПРЕЛЬ

20 ЛЕТ ЗАО «АГРОПРОМБАНК»

1	2	3	4	5	6	7	8	9	10	11	12	13	14	15	16	17	18	19	20	21
Пт	Сб	Вс	Пн	Вт	Ср	Чт	Пт	Сб	Вс	Пн	Вт	Ср	Чт	Пт	Сб	Вс	Пн	Вт	Ср	Чт
22	23	24	25	26	27	28	29	30												
Пт	Сб	Вс	Пн	Вт	Ср	Чт	Пт	Сб												

ПЕРВЫЙ БАНК ПРИДНЕСТРОВЬЯ — АГРОПРОМБАНК

ПЕРВЫЙ НА ПУТИ К ПЯТОЙ ЧАСТИ СВЕТА

Абель Янсзон Тасман



Национальный парк Маунт-Филд в Тасмании



Абель Тасман — «Колумб Австралии»

НЕСКОЛЬКО ВЕКОВ НАЗАД ПЛА-
НЕТА ПРЕДСТАЛА ПЕРЕД ЕВРО-
ПЕЙЦАМИ ПОЧТИ ВО ВСЕХ СВО-
ИХ ОСНОВНЫХ ОЧЕРТАНИЯХ. ПО
ОГРОМНЫЕ ОБЛАСТИ ЗЕМЛИ ЕЩЕ
ОСТАВАЛИСЬ НЕИССЛЕДОВАННЫ-
МИ. К НИМ-ТО И УСТРЕМИЛИСЬ
КОЛОНИАЛЬНЫЕ СТРАНЫ — АН-
ГЛИЯ, НИДЕРЛАНДЫ, ФРАНЦИЯ. В
ИСТОРИЮ ЭТИХ ПОНСКОВ ВПИСАЛ
СВОЕ ИМЯ УРОЖЕНЕЦ МАЛЕНЬКОЙ
ГОЛЛАНДСКОЙ ДЕРЕВУШКИ
ЛУТЧИК ИЗ ПРОВИНЦИИ ГРО-
ННГЕН АБЕЛЬ ТАСМАН.

Из Батави (Джакарта) 14 авгу-
ста 1642 года вышли два судна «Хем-
скерк» и «Зехан» под командова-
нием Абели Тасмана и взяли курс на
юго-восток. Попутный ветер легко нес
корабли вперед. Тасману не давала по-
кой мысль о таинственных Соломоновых
островах.

О местных широтах ходила недобрая
слава, и капитан озабоченно заботы о
старых кораблях, требующих починки
таксака, в результате чего была сде-
лана остановка на острове Маркиза.
После ремонта корабли продолжили
путь. Вскоре стали сбиваться худ-

шие опасения. Все реже просвечивало
солнце. Ледяные ветры пронизывали
морзянку до костей. Штурман Вискер
рекомендует начальнику экспедиции
вернуться к низким широтам. С юга и
юго-запада идут большие волны. Толь-
ко опасные просторы могут породить
их — впереди не было никакой Южной
земли. После долгих размышле-
ний Абель Тасман решил нару-
шить инструкцию — изме-
нить курс. Именно это от-
ступление привело мореплавателя к замечатель-
ному открытию.

Безоблачное небо
открылось над
ними. Горя-
чие лучи солн-
ца быстро на-
грели наду-
грели наду-
бу. 24 ноября
1642 года ко-
манда увидела
на горизонте ста-
лый остров, на
котором были высе-
чены слова: «Это первая земля,
которую мы встретили в Южном море,
неизвестная европейским нациям. Мы
присвоили ей название «Земля Антона
Ван-Димена», который послал нас в
экспедицию». Остров был обитаемый.
Наряду над лесом появлялись дымки

костров, на коре высоких де-
ревьев матросы заметили вы-
рубленные ступени; засечки
были на расстоянии сажен.
Какже же большие люди мо-
гли лазить по таким ступен-
кам! Напуганная этим откры-
тием команда Тасмана еще
больше испугалась, когда увидела на пе-
се отпечаток
когтя, кото-
рый показал-
ся им следом
какого-то
огромного
животного. Путь-
шественники по-
кинули остров.
Корабли мо-
реплаватель-
ей устремились
к северу вдоль
восточного
побережья от-
крытой земли
в надежде найти
пролив, отделяю-
щий Южную зем-
лю от материка, но это удалось сделать
лишь через 156 лет английскому врачу
Джорджу Бассему (последнему про-
лив был назван его именем). Спустя
несколько недель, пройдя путь через



Знаменитый тасманский дьявол


Новую Зеландию,
острова Трех Ко-
ралей, архипела-
ги Тонга и Фиджи
и Новую Гвинее,
корабли прибыли в
Батавию.

Обследовав в
почти все северное
побережье Австра-
лии, Абель Тас-
ман так и не сумел обнаружить про-
лив, разделяющий ее с Новой Гви-
ней. Но он доказал, что Южная зем-
ля самостоятельна — незадо-
манная часть света. Поэто-
му потомки справедливо
называют его «Колумбом
Австралии».

50 ДОЛЛАРОВ — ПАМЯТНАЯ
МОНЕТА ОСТРОВОВ КЗКА,
ПОСВЯЩЕННАЯ АБЕЛЮ
ТАСМАНУ



АГРОПРОМБАНК
20 ЛЕТ



www.agroprombank.com


МАЙ

1	2	3	4	5	6	7	8	9	10	11	12	13	14	15	16	17	18	19	20	21
Вс	Пн	Вт	Ср	Чт	Пт	Сб	Вс	Пн	Вт	Ср	Чт	Пт	Сб	Вс	Пн	Вт	Ср	Чт	Пт	Сб
22	23	24	25	26	27	28	29	30	31											
Вс	Пн	Вт	Ср	Чт	Пт	Сб	Вс	Пн	Вт											

ПЕРВЫЙ БАНК ПРИДНЕСТРОВЬЯ — АГРОПРОМБАНК

ПЕРВЫМ ДОСТИГ ТИХОГО ОКЕАНА

Васко Нуньес де Бальбоа



Побережье Тихого Океана

Васко Нуньес де Бальбоа — первооткрыватель Тихого океана



В 1513 ГОДУ БАЛЬБОА ДВИНУЛСЯ НА СУДАХ ОТ УСТЬЯ РЕКИ АТРАТО НА СЕВЕРО-ЗАПАД. ВДОЛЬ ПОБЕРЕЖЬЯ, НА РАСТОЯНИЕ ОКОЛО 150 КМ. ТАМ ОН ВЫСАДИЛСЯ И 1 СЕНТЯБРЯ С ОТРИДОМ ИЗ СТА ВОСМЬДЕСЯТИ НАИБОЛЕЕ СМЕЛЫХ И ВЫНОСЛИВЫХ СОЛДАТ ДВИНУЛСЯ В СТОРОНУ «ЮЖНОГО МОРЯ». ЭКСПЕДИЦИЮ СОПРОВОЖДАЛИ ШЕСТЬСОТ ИНДЕЙЦЕВ-НОСИЛЬЩИКОВ И СВОЯ БОРЗЫХ.

Панамский перешеек, который нужно было пересечь, чтобы добраться до берега неизвестного моря, имеет не более шестидесяти миль в ширину, но зато пересечен на всем протяжении цепями высочайших гор, у подножия которых образовалась шивучая, необыкновенно влажная почва, поросшая буйной тропической растительностью. Испанцам пришлось пробираться через непроходимые чащи лиан, папоротников, гигантских деревьев, преодолевать вязкие болота с тучами москитов. Лес был населен множеством птиц и животных, чей покой догеле человеком не нарушался. Ядовитые испарения болот, жгучая лихорадка и дизентерия изматывали силы и убивали энергию людей.

После двадцатидневного перехода, сопровождавшегося непрерывными боями с индейцами, Бальбоа, поднявшись на гребень горы, увидел, наконец, широкий Панамский залив, за которым открывалось безбрежное «Южное море» — Тихий океан. 29 сентября он вышел к бухте, которую назвал Сан-Мигель. Дождавшись прилива, Бальбоа вошел в воду и, с обнаженной шпагой в одной руке и с кастильским знаменем в другой, торжественно прочитал грамоту, составленную нотариусом: «... вступаю во владение для кастильской короны... этими южными морями, землями, берегами, гаванями и островами со всем, что в них содержится... И если иной царь или владыка, христианский или сарацинский, заявит свои притязания на эти земли и моря, то я готов во всеоружии охранять их у него и воевать с ним во имя государей Кастилии, как настоящих, так и будущих. Им принадлежит и власть, и господство над этими Индиями, островами, как Северными, так и Южными материком с их морями от Северного полюса и до Южного, по обе стороны экватора, внутри и вне тропиков Рака и Бозерота... и ныне и во все веки, пока будет существовать мир, до Страшного суда над всеми смертными покаяниями».

Открытие «Южного моря» стало решающим доказательством, что Колумб открыл вовсе не Индию, но Новый Свет.

1 БАЛЬБОА, СЕРЕБРЯНАЯ МОНЕТА ПАНАМСКОЙ РЕСПУБЛИКИ В ЧЕСТЬ ВАСКО ДЕ БАЛЬБОА



ПАНАМСКИЙ ЗАЛИВ

Тихий океан

АГРОПРОМБАНК
20 ЛЕТ

1 2 3 5 10 15 20

www.agroprombank.com

ИЮНЬ

1	2	3	4	5	6	7	8	9	10	11	12	13	14	15	16	17	18	19	20	21
Ср	Чт	Пт	Сб	Вс	Пн	Вт	Ср	Чт	Пт	Сб	Вс	Пн	Вт	Ср	Чт	Пт	Сб	Вс	Пн	Вт
22	23	24	25	26	27	28	29	30												
Ср	Чт	Пт	Сб	Вс	Пн	Вт	Ср	Чт												

ПЕРВЫЙ БАНК ПРИДНЕСТРОВЬЯ — АГРОПРОМБАНК

ПЕРВЫМИ ДОСТИГЛИ САМОЙ ГЛУБОКОЙ ТОЧКИ МИРОВОГО ОКЕАНА

Дональд Уолш и Жак Пикар



Обитатель Марианской впадины Football fish



Дональд Уолш и Жак Пикар — покорители Марианской впадины

10 920 МЕТРОВ. МАРИАНСКАЯ ВПАДИНА НАХОДИТСЯ НИЖЕ УРОВНЯ МОРЯ, ЧЕМ ГОРА ЭВЕРЕСТ НАД НИМ.

Человек никогда не мог устоять перед стремлением исследовать неизведанное. Стремительно развивающийся мир технического прогресса позволяет все глубже проникать в тайный мир самой нетерпимой и непокорной среды Мирового океана. Предметом для исследований в Марианской



впадине хвалят еще на долгие годы, учитывая то, что самая недоступная и загадочная точка нашей планеты, в отличие от Эвереста (высота над уровнем моря 8848 м), была покорена лишь однажды.

23 января 1960 года, два землекопа — Жак Пикар и Дональд Уолш достигли дна самой глубокой точки Мирового океана — Марианской впадины. После пяти часов спуска на батискафе «Триест» они пробыли 12 минут на рекордной глубине около 11 километров. С тех пор ни один человек не смотрел в иллюминатор на дно впадины, хотя несколько раз туда опускались автоматические подводные аппараты. Ученые говорят, что дно океана исследовано нами гораздо хуже, чем обратная сторона Луны, и это понятно: с погружением всего на 10 метров давление возрастает на одну атмосферу. На глубине 11 километров оно составляет чудовищную величину 1100 атмосфер, что в 1100 раз больше давления на поверхности Земли.

В ходе своего знаменитого погружения на 11 километров «Триест», скон-



струированный отцом пилота Отто Густавом Пикаром (что занято, гражданском судно сухопутной страны Швейцарии), опроверг представление об отсутствии жизни на столь больших глубинах и при столь огромном давлении. У самого дна пилоты заметили плоскую рыбу, напоминающую камбалу, и несколько штук крабов, ранее неизвестных науке речков. Надо полагать, что пробыть там не 12 минут, а 12 часов, Жак Пикар и Дональд Уолш увидели бы и многих других обитателей Марианской впадины.

То первое погружение «Триеста» и сейчас выглядит невероятным, не то что в 1960 году. Удивительно другое. Несмотря на то, что прошло целых 50 лет, ни один человек с тех пор так больше и не побывал в Марианской впадине.

СЛЕВА: ДОНАЛЬД УОЛШ И ЖАК ПИКАР В БАТИСКАФЕ «ТРИЕСТ»
СПРАВА: БАТИСКАФ «ТРИЕСТ»



АГРОПРОМБАНК

ПАПУА НОВАЯ ГВИНЕЯ
20 ЛЕТ

www.agroprombank.com


ИЮЛЬ

1	2	3	4	5	6	7	8	9	10	11	12	13	14	15	16	17	18	19	20	21
Пт	Сб	Вс	Пн	Вт	Ср	Чт	Пт	Сб	Вс	Пн	Вт	Ср	Чт	Пт	Сб	Вс	Пн	Вт	Ср	Чт
22	23	24	25	26	27	28	29	30	31											
Пт	Сб	Вс	Пн	Вт	Ср	Чт	Пт	Сб	Вс											

ПЕРВЫЙ БАНК ПРИДНЕСТРОВЬЯ — АГРОПРОМБАНК

ПЕРВЫЙ НА ПУТИ К «НОВОЙ ЗЕМЛЕ»

Виллем Баренц



Скала на Медвежьем Острове в западной части Баренцева моря

Три путешествия Виллема Баренца

ЗНАМЕНИТЫЙ ГОЛЛАНДСКИЙ МОРЕПЛАВАТЕЛЬ ВИЛЛЕМ БАРЕНЦ ПРОСЛАВИЛСЯ БЛАГОДАРИ УЧАСТИЮ В ТРЕХ ПУТЕШЕСТВИЯХ В ПОИСКАХ СЕВЕРНОГО ПРОХОДА В КИТАЙ И ИНДИЮ.

Первая экспедиция с его участием состоялась в 1594 году. Ее целью был поиск Северо-восточного прохода в Азию. 10 июля Баренц достиг побережья Новой Земли, после чего повернул на север, но по достижении крайней северной точки архипелага, был вынужден повернуть назад.

Вторая экспедиция под командованием Баренца началась уже в следующем году. Семь кораблей предприняли попытку пройти между побережьем Сибири и островом Вайгач (через пролив Югорский Шар). Экспедиция добралась до пролива слишком поздно — он почти полностью был перекрыт льдом.

Во время третьей экспедиции, в июле 1596 года, Баренц наставил на

пути в направлении Востока. Его поддержал командир судна «Меркурий», и они направились к Новой Земле. Остальные корабли пошли на север. Вскоре достигнув берега, моряки поднялись на высокую гору и оттуда увидели море безо льда. Виллем Баренц хотел поскорее отправиться туда, но в тот же день лед обступил корабль. Днем и ночью экипаж вел борьбу за спасение судна.



Скаты льдов продолжалось. Сломался руль. Превидя другие трудности, Виллем Баренц с моряками перебрался на берег, где и устроился в построенном из остатков корабля доме. Десять месяцев люди провели в таких условиях. Путешественникам пришлось пережить невыносимые трудности арктической зимы. Это была первая зимовка европейцев в этих широтах. Великий мореплаватель Виллем Баренц тяжело заболел, но своим товарищам он внушал

веру и надежду на скорейшее возвращение. Несмотря на проблемы со здоровьем, он проводил астрономические наблюдения. Под его руководством измеряли глубину и брались пробы грунта, впоследствии эти данные стали ценными сведениями для географов.

Виллем Баренц умер 20 июня 1597 года и был погребен в водах моря, которое вскоре назвали в его честь.

В 1597 году 14 июня участники экспедиции на двух лодках вышли в обратный путь. В борьбе со льдами шлюпки голландцев 28 июля достигли острова, где встретили два русских судна. Позже его спутники вернулись домой на голландском корабле, который находился в Большом заливе. Благодаря их выдержке и честному отношению весь мир узнал об открытиях Виллема Баренца.



СВЕРХУ: ВИЛЛЕМ БАРЕНЦ
СЛЕВА: 10 ЕВРО, ЕВРОПЕЙСКАЯ МОНЕТА В ЧЕСТЬ В. БАРЕНЦА, 1996 Г.
СПРАВА: КОРАБЛЬ БАРЕНЦА ВО ВРЕМЯ ТРЕТЬЕЙ ЭКСПЕДИЦИИ



АГРОПРОМБАНК

20 ЛЕТ

www.agroprombank.com


АВГУСТ

1	2	3	4	5	6	7	8	9	10	11	12	13	14	15	16	17	18	19	20	21
Пн	Вт	Ср	Чт	Пт	Сб	Вс	Пн	Вт	Ср	Чт	Пт	Сб	Вс	Пн	Вт	Ср	Чт	Пт	Сб	Вс
22	23	24	25	26	27	28	29	30	31											
Пн	Вт	Ср	Чт	Пт	Сб	Вс	Пн	Вт	Ср											

ПЕРВЫЙ БАНК ПРИДНЕСТРОВЬЯ — АГРОПРОМБАНК

ПЕРВЫМ ДОСТИГ КАМЧАТКИ


Витус Ионассен Беринг



Ключевская сопка на Камчатке



Витус Беринг — покоритель Камчатки



VITUS BERING
С 1733 по 1743 года прошла Великая Северная экспедиция под командованием капитана-командора Витуса Беринга, в результате которой было открыто немало новых островов и полуостровов, таких, как Таймыр, Аляска, Ямал, Алеутские и Командорские острова.

Изначально идея подобной экспедиции принадлежала Петру Первому, ко-

торый хотел провести ее еще в 1725 году, однако в то время экспедиции не суждено было произойти.

Спустя шесть лет, во времена правления Анны Иоанновны, указ о начале экспедиции был подписан, и после предварительной двухгодичной подготовки отважная команда ринулась покорять неведомые до этого просторы.

Обогнув Камчатку, экспедиция в октябре 1740 года достигла Аляскинской губы и остановилась на зимовку в бухте, которую Витус Беринг назвал Петропавловской в честь двух кораблей. 4 июня 1741 года мореплаватели направились на юго-восток искать берега Американского материка. Попад в густой туман, они потеряли друг друга и дальнейшее плавание совершали самостоятельно.

Пытаясь найти «Землю Гаюмы» (так в те времена называли Америку), Витус Беринг провёл на юг и восток достиг берегов земли. Через пять дней он открыл остров, получивший имя Святого Ильи. 26 июля с корабля

был замечен остров Кадьяк, а 2 августа был обнаружен Луминный остров. В последующие дни участниками экспедиции были открыты Елдокевские острова и обнаружены берега Камчатки. Суровые условия плавания, скудность и однообразие пищи, недостаток воды вызвали на судне заболевание цингой. Поэтому Витус Беринг решил укрыться от разбухавшихся игроков и пополнить запасы воды.

Продолжая плавание, Беринг открыл еще несколько островов: Святого Иоанна (Ахта), Святого Марциана (Бюска), Святого Стефана (Бул-

100 РУБЛЕЙ, РОССИЙСКАЯ МОНЕТА в честь 2-ой КАМЧАТСКОЙ экспедиции 1733-1743 гг.



дырь). Запасы воды и продовольствия подошли к концу, смертельные болезни забрала одного моряка за другим. Заметив остров, Витус Беринг направил пакетбот к нему. Вследствие бедственного положения судно выбросило на песчаную отмель, и экипаж сошел на берег.

Проведя тяжелую зиму на острове, на котором в муках умер Витус Беринг, 8 декабря 1741 года оставшиеся в живых члены экипажа соорудили из оставшихся пакетбота небольшое судно и 27 августа 1742 года вернулись на Камчатку. Остров, на котором был похоронен великий мореплавец, путешественника назвали Беринговым. Они же повесили всему миру о своем трудном путешествии. Материалы экспедиции были полностью учтены в 1746 году при составлении «Бары Российской Империи, северных и восточных берегов, прилежащих к Северному Ледовитому океану, и найденных западных американских берегов».

ИЗОБРАЖЕНИЕ КАМЧАТКИ ИЗ КНИГИ КРАПЕВНИКОВА (1755 г.)



АГРОПРОМБАНК
20 ЛЕТ


www.agroprombank.com

СЕНТЯБРЬ


1	2	3	4	5	6	7	8	9	10	11	12	13	14	15	16	17	18	19	20	21
Чт	Пт	Сб	Вс	Пн	Вт	Ср	Чт	Пт	Сб	Вс	Пн	Вт	Ср	Чт	Пт	Сб	Вс	Пн	Вт	Ср
22	23	24	25	26	27	28	29	30												
Чт	Пт	Сб	Вс	Пн	Вт	Ср	Чт	Пт												

ПЕРВЫМ ОТКРЫЛ МОРСКОЙ ПУТЬ В ИНДИЮ

Васко да Гама



Памятник слону в индийском городе Джайсалмер



Г. КАЛИКУТ. МЕСТО ПРИБЫТИЯ ВАСКО ДА ГАМА

Васко да Гама — первооткрыватель морского пути в Индию

ПЯТЬ СТОЛЕТИЙ ТОМУ НАЗАД ЛИСАБОН БЫЛ ЦЕНТРОМ МОРСКИХ ИССЛЕДОВАНИЙ. ПОРТУГАЛЬСКИЕ МОРХОДЫ ОСВАИВАЛИ ПУТЬ ВДОЛЬ БЕРЕГОВ АФРИКИ НА ЮГ. ОНИ ЖЕ ПРОДОЛЖИЛИ ДЛЯ ЕВРОПЕЙЦЕВ МОРСКОЙ ПУТЬ В ИНДИЮ И ЮГО-ВОСТОЧНУЮ АЗИЮ. РУКОВОДИЛ ЭТОЙ ЭКСПЕДИЦИЕЙ, А ЗАТЕМ И ПОКОРЕНИЕМ ИНДИИ ВАСКО ДА ГАМА.

Точкой к организации новой португальской экспедиции, которая должна была пройти весь морской путь через Индийский океан к портам Индии и поощрять их, послужили сообщения об открытии Колумбом в 1492 г. западного пути в Индию. Молодой придворный знатного происхождения, сын Васко да Гама возглавил в 1497 первую экспедицию из трёх кораблей («Сан-Габриель», «Сан-Рафаэл» и «Берриу») и транспортного судна, которые спардил король Португалии Мануэл I для открытия морского пути из Европы в Индию.

Обогнув в ноябре мыс Доброй Надежды, корабли достигли гавани Малинди на восточном берегу Африки, где да Гама взял на борт опытного корабельщика, араба Алмеида

иби Мадеида, который помог португальским кораблям пересечь Индийский океан. В мае 1498 они прибыли к индийским берегам близ г. Каликут. Да Гама установил торговые и дипломатические связи с правителем города и в конце августа 1498 с грузом припасов отплыл на родину. Обратное плавание проходило в тяжёлых условиях и длилось более года.

К берегам Индии отправлялись 168 человек, в сентябре 1499 в Лиссабон вернулись 55 участников плавания на двух судах. За два с лишним года они проплыли по меньшей мере 40 тысяч километров. На карту было нанесено более 4000 км восточного побережья Африки от устья реки Фрей-Фиш до порта Малинди. Дома да Гама ждали почести. Было очевидно, что он открыл более богатую землю, чем Колумб.

Первая экспедиция Васко да Гама, впервые проложившего морской торговый путь из Европы через Африку в Индию, отпечатались в анналах Великих географических открытий и внесла мировое значение.

50 ЭСВЕДО, ПОРТУГАЛЬСКАЯ СЕРЕБРЯНАЯ МОНЕТА В ЧЕСТЬ ВАСКО ДА ГАМА



ИНДИЯ

Каликут



АГРОПРОМБАНК

20 ЛЕТ

И Н Д И Й С К И Й
О К Е А Н

www.agroprombank.com

ОКТАБРЬ


7 ЛЕТ ПС «РАДУГА»

1	2	3	4	5	6	7	8	9	10	11	12	13	14	15	16	17	18	19	20	21
Сб	Вс	Пн	Вт	Ср	Чт	Пт	Сб	Вс	Пн	Вт	Ср	Чт	Пт	Сб	Вс	Пн	Вт	Ср	Чт	Пт
22	23	24	25	26	27	28	29	30	31											
Сб	Вс	Пн	Вт	Ср	Чт	Пт	Сб	Вс	Пн											

ПЕРВЫЙ БАНК ПРИДНЕСТРОВЬЯ — АГРОПРОМБАНК

ПЕРВЫЙ ВОКРУГ СВЕТА

Фернан Магеллан



Магелланов пролив



Кругосветное путешествие Магеллана




«НЕ БЫЛО В ИСТОРИИ ПУТЕШЕСТВИЯ, СТОЛЬ БОГАТОГО ИНТРИГАМИ И КЛЕВЕТОЙ, ПРЕДАТЕЛЬСТВОМ И УБИЙСТВАМИ, БОЛЕЗНЯМИ И ГОЛОДОМ, ОТКРЫТИЯМИ НОВЫХ ПУТЕЙ, НЕИЗВЕСТНЫХ ЗЕМЕЛЬ И НЕВИДАННЫХ РАННЕЕ ЖИВЫХ СУЩЕСТВ». — ТАК ВЫСКАЗАЛСЯ СОВРЕМЕННИК О НАИЗВЕСТНЕЙ В НАЧАЛЕ XVI ВЕКА ПЕРВОЙ В ИСТОРИИ КРУГОСВЕТНОЙ ЭКСПЕДИЦИИ ФЕРНАНА МАГЕЛЛАНА.

В марте 1518 года в испанском городе Вальядолиде, где за двенадцать лет до этого умер Христофор Колумб, Королевский совет рассматривал проект Фернана Магеллана о морском походе юго-западным путем к Островам Пряностей, к этим «чу-

десятам Молуккским островам, обладающие которыми обогатит Испания».

В сентябре 1519 года от Санлукар-де-Баррамеды отплыла флотилия из пяти кораблей. Корабли, конечно, были не новыми. «Сан-Антонио», «Консейсьон», «Виктория», «Сан-Питро» — все они немало поплавали на своем веку. Но свежий ветер навалился паруса. Относительно благополучное плавание Магеллана длилось всего несколько дней, до Канарских островов. Главный капитан флота отказался от рекомендации португальских лоцманов, и, дойдя до широт Гвианского залива, его каравеллы повернули на юго-запад. В конце ноября каравеллы достигли Бразилии, а 10 января вошли в устье ЛаПлаты. На карту местности впервые наносится наименование «Монтевидео». Великий первооткрыватель Магеллан лихорадочно ищет пролив в Южное море. Но ни ЛаПлата, ни залив Сан-Матин не оправдали надежд экспедиции. Капитан решил укрыться на зимовку в гавани Сан-Хулиан. Прония судьбы: мореплаватели находились буквально рядом с проливом, который искал. Второго января 1519 года среди участников экспедиции разразился мятеж, но благодаря силе и хитрости Магеллана восстановился порядок. Надо было обладать волевыми качествами, чтобы продолжать плавание с людьми, готовыми ради собственной выгоды на любые предательства. Именно настойчивость капитана флотилии привела к открытию прохода из Атлантики в Южное море. После двадцатидневного плавания по проливу, который впослед-

ДЕТАЛЬ КАРТЫ ОРТЕЛИУСА (1590 Г.): КОРАБЛЬ МАГЕЛЛАНА «ВИКТОРИЯ»



ствии был назван именем первооткрывателя, корабли Магеллана увидели перед собой другое море — Южное. Желанная цель была достигнута. В необычном океане капитан ни разу не встретился со штормом. Океан был удивительно тихим и спокойным. Его назвали «Пасифико» — «Тихий», «Мирный». В XVII веке это имя окончательно утвердилось вместо названия «Южное море».

Три месяца потребовалось, чтобы пересечь океан и достигнуть шестидесяти Марианских островов. Начался новый этап экспедиции — знакомства и сражения, где в одном из них погибает предводитель. Вот так великий мореплаватель пересек два

океана, чтобы найти свой конец в разбойничьей стычке! И только два судна закончили миссию Фернана Магеллана — они увидели Острова Пряностей, находившиеся в Молуккском архипелаге. Нагруженные пряностями корабли отправились в обратный путь. «Тринидад» пошел к берегам Панамы через Тихий океан, «Виктория» — через Индийский и Атлантический океан в Испанию. Шесть месяцев скитался корабль «Тринидад» в водах Тихого океана и вынужден был вернуться к Молуккским островам. Матросов захватили в плен, где они умерли в тюрьмах и на плантациях. Барселла «Виктория» же, выдержав жестокую бурю у мыса Доброй Надежды, вошла в Атлантический океан. И только 6 сентября Санлукар-де-Баррамеды увидели одинокую каравеллу. На борт сошло 18 изможденных человек — это были остатки экспедиции Фернана Магеллана.

Путешествие Фернана Магеллана считается одним из величайших событий XVI века. Он доказал, что Земля имеет форму шара; впервые европейцы пересекли самый большой из океанов — Тихий, открыл проход из Атлантики. Кроме того, экспедиция выяснила, что большую часть поверхности земли занимает не суша, как думал Колумб, а океаны.

АГРОПРОМБАНК
20 ЛЕТ

www.agroprombank.com

НОЯБРЬ

1	2	3	4	5	6	7	8	9	10	11	12	13	14	15	16	17	18	19	20	21
Вт	Ср	Чт	Пт	Сб	Вс	Пн	Вт	Ср	Чт	Пт	Сб	Вс	Пн	Вт	Ср	Чт	Пт	Сб	Вс	Пн
22	23	24	25	26	27	28	29	30												
Вт	Ср	Чт	Пт	Сб	Вс	Пн	Вт	Ср												

ПЕРВЫМ ДОСТИГ ЮЖНОГО ПОЛЮСА

Руаль Энгельберт Гравнинг Амундсен



Антарктические пингвины



Амундсен — покоритель Южного полюса

РУАЛЬ ЭНГЕЛЬБЕРТ ГРАВНИНГ АМУНДСЕН, 1908 Г.



С ВОСХОДОМ АНТАРКТИЧЕСКОГО СОЛНЦА, 19 ОКТЯБРЯ 1911 Г., ПЯТЬ ЧЕЛОВЕК ВО ГЛАВЕ С РУАЛЕМ АМУНДСЕНОМ УСТРЕМИЛИСЬ НА ШТУРМ ЮЖНОГО ПОЛЮСА.

У них было 54 собаки и четверо саней. Амундсен задавал убойнейший темп. За четыре дня они преодолели ледяную береговую область и достигли центрального плоскогорья Антарктиды.

Перед ними, насколько хватало глаз, расстилалась бескрайняя белая пустыня. Это было последнее препятствие на пути к победе.

Амундсен велел застрелить тех собак, которые стали им не нужны. — «24 наших мужественных товарища», — поскольку теперь путь стал легче. Солнце больше не заходило, и покрытое снегом плоскогорье было залито ослепительным светом. Пять человек на лыжах летели вперед, словно участники олимпийского забега.

14 декабря с помощью карт и секстанта они определили, что достигли заветной точки на белой равнине, на высоте 3000 метров над уровнем моря. Петруччиа ежесная гладь, без малейших признаков того, что здесь кто-то побывал до них... Итак, дерзкая мечта стала реальностью: они покорили Южный полюс первыми! Участники экспедиции водрузили флаг Норвегии и, взявшись вместе за дрекво, обвязали головы. Впоследствии Амундсен писал не без некоторого кокетства: «Я не могу сказать, что тут я нашел цель своей жизни. Скорее мне встряхнул голову Северный полюс, а теперь я оказался у Южного. Можно ли представлять себе большую противоположность?».



БРОНЗА. МОНЕТА ФЮДЛЕЙДСКИХ ОСТРОВОВ В ЧЕСТЬ ПОКОРЕНИЯ ЮЖНОГО ПОЛЮСА



Южного. Можно ли представлять себе большую противоположность?». «Дорогой капитан Скотт! Вы, вероятно, первым прочтете эти строки...». Английский капитан держал в руках письмо Амундсена и пытался с честью пережить удар. Все лишнее пути могла скрасить лишь победа. И они опоздали! Опоздали на целый месяц! Вырваться и напару, англичане утром двинулись в обратный путь и замерзли, не дойдя до склада всего 17 км. Вскоре там поставил крест с памятной строкой из стихотворения А. Теннисона — «To strive, to seek, to find and not to yield» («Бороться и искать, найти и не сдаваться»).

Беспримерное мужество и стойкость участников экспедиции превратили неудачу англичан в настоящую высокую трагедию. Она не только затмила собой одиссею Амундсена, но и автоматически сделала норвежца как бы виновником, вступившим Скотта в соперничество и политившим у него победу.

АГРОПРОМБАНК
20 ЛЕТ

www.agroprombank.com

ДЕКАБРЬ

1	2	3	4	5	6	7	8	9	10	11	12	13	14	15	16	17	18	19	20	21
Чт	Пт	Сб	Вс	Пн	Вт	Ср	Чт	Пт	Сб	Вс	Пн	Вт	Ср	Чт	Пт	Сб	Вс	Пн	Вт	Ср
22	23	24	25	26	27	28	29	30	31											
Чт	Пт	Сб	Вс	Пн	Вт	Ср	Чт	Пт	Сб											



АГРОПРОМБАНК

ГОЛОВНОЙ ОФИС ЗАО «АГРОПРОМБАНК»

г. Тирасполь, ул. Ленина, 44, тел.: 16-61, /+373 533/ 7-99-20, факс: /+373 533/ 7-999-3, телекс 611-661 AGROP RU

ФИЛИАЛЬНАЯ СЕТЬ ЗАО «АГРОПРОМБАНК»

г. Бендеры, ул. Пушкина, 75, Тел.: /+373 552/ 4-90-84, факс: 4-33-73

г. Григориополь, ул. Дзержинского, 6а, тел., факс: /+373 210/ 3-25-90

г. Дубоссары, ул. Октябрьская, 76, тел., факс: /+373 215/ 3-55-90

г. Каменка, ул. Ленина, 3, тел.: /+373 216/ 2-20-13, факс: 2-25-90

г. Рыбница, ул. Гагарина, 7, тел.: /+373 555/ 2-16-79, факс: 4-29-03

г. Слободзея, ул. Фрунзе, 16, тел., факс: /+373 557/ 2-44-68

г. Днестровск, ул. Строителей, 21, тел.: /+373 219/ 3-26-27, факс: 3-22-91

WWW.AGROPROMBANK.COM | E-CENTER@AGROPROMBANK.COM